

שימוש ב"חכמת ההמונים" למיפוי מרחבי בישראל - דוגמאות שונות

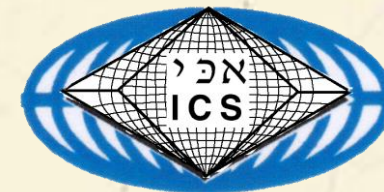
רתם אלינסון

המחלקה לגאוגרפיה

האוניברסיטה העברית בירושלים

כנס האגודה הישראלית לכרטוגרפיה ומערכות מידע גיאוגרפי 2022

כנס מקוון 3.3.2022



הנחת יסוד

הציבור הרחב הינו מקור ידע ומידע חיוני, ויכול להוות מקור ידע ומידע משלים

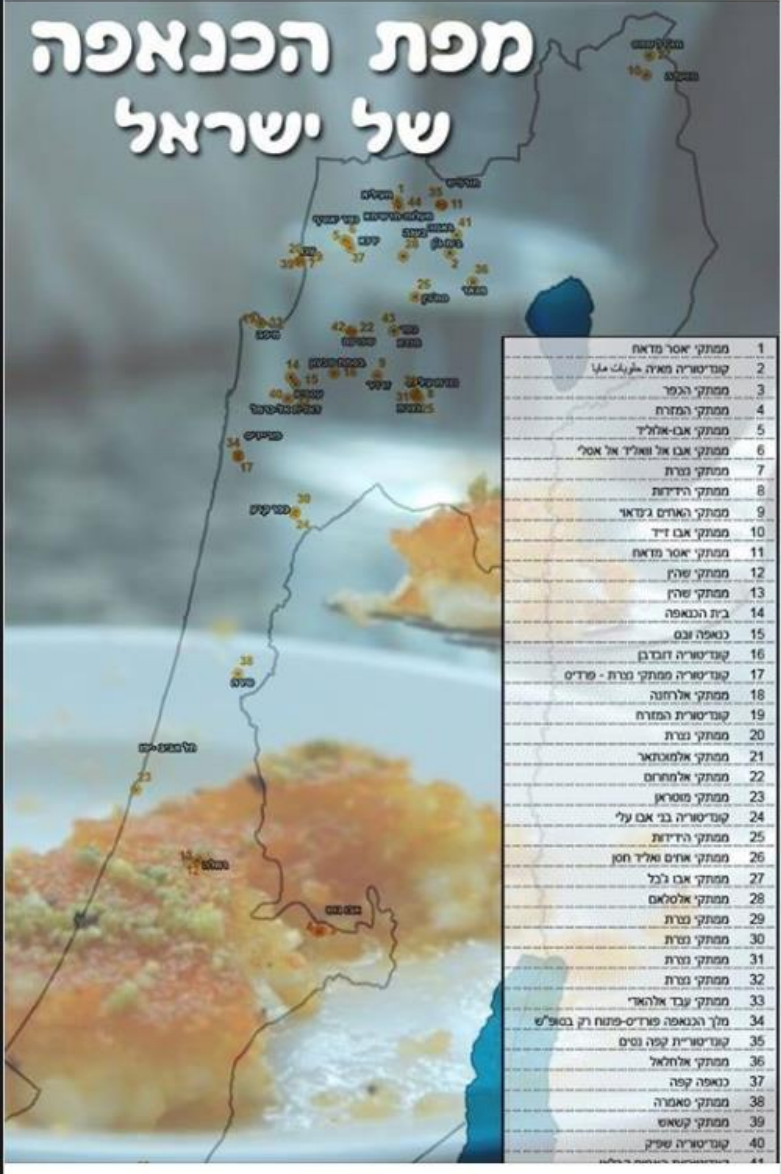
מקורות מידע אפשריים

- רשתות חברתיות, קבוצות פייסבוק נושאיות לדוגמא
- "פה לאוזן" דרך רשתות תקשורת שונות (ווטסאפ, מייל)
- אינטרנט



אומנם חסרים פה כמה פייבוריטים (אולי יותר טוב ככה...), אבל זה גדול/מתוק.

מפת הכנאפה של ישראל



הכנאפה כ-משל מאהבה אישית < לעניין ציבורי



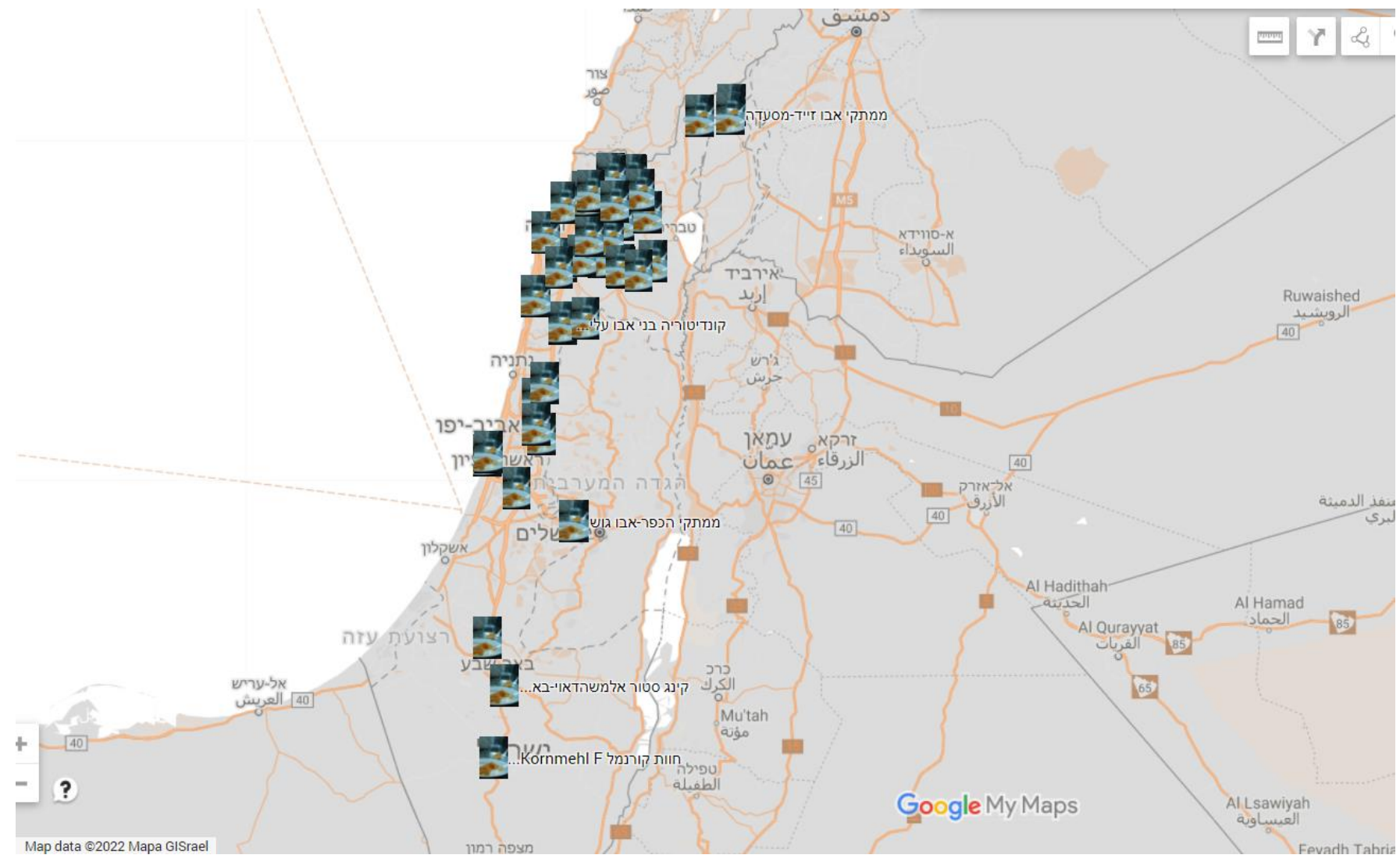
מפת הכנאפה

Rotem Elinson
2 באוקטובר 2019

הנה התוצר של מיפוי המונים הגיאוקולינרי הקטן שעשיתי.
תודה לכל התורמים! וכמובן תודה ענקית לTami Melamed על העריכה הגרפית
קישור למפת google בתגובות

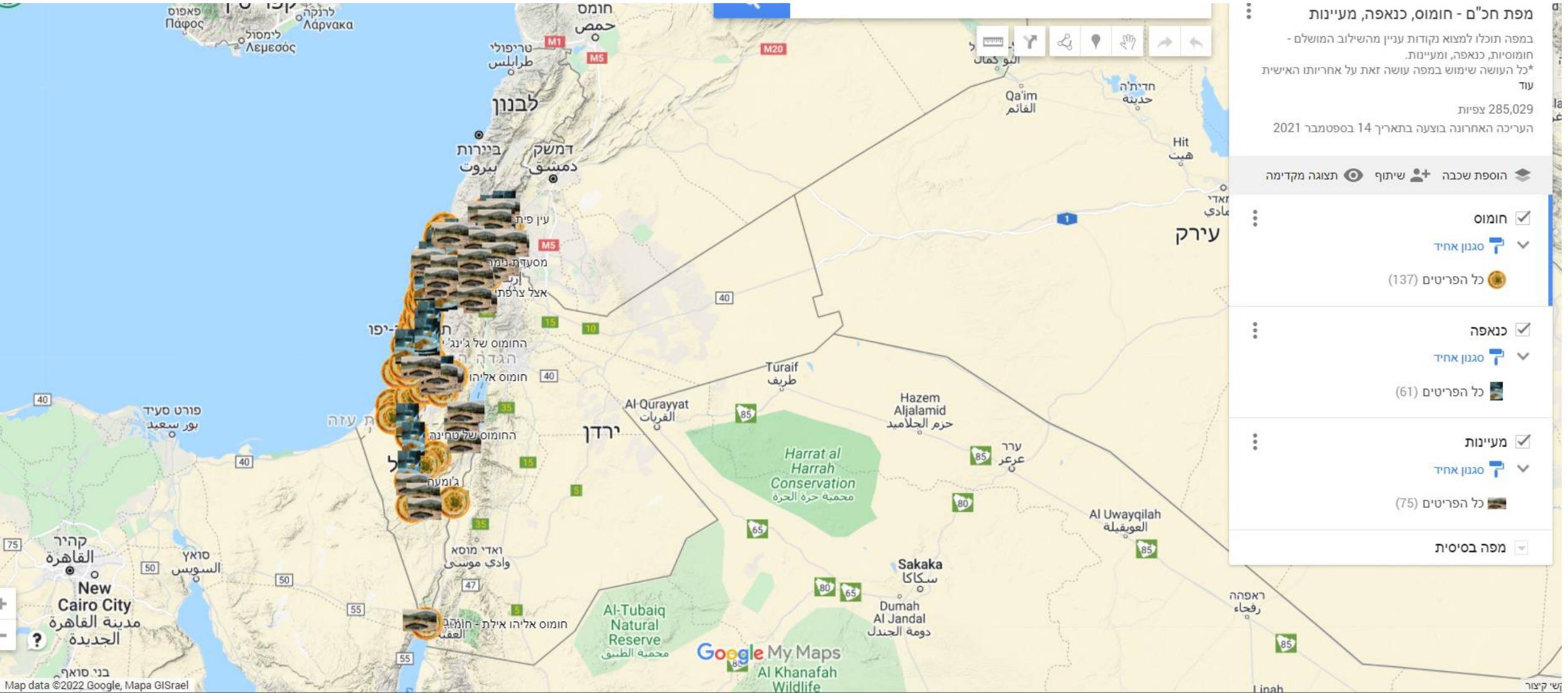
מפת הכנאפה של ישראל

1	ממתקי יאסר פדאח
2	קנדיסוריה מאיה - حبات مليا
3	ממתקי הכפר
4	ממתקי המזרח
5	ממתקי אבו-אלח'ד
6	ממתקי אבו אל וואליד אל אס'י
7	ממתקי נצרת
8	ממתקי הירדיות
9	ממתקי הארזים בנצרא
10	ממתקי אבו ז'יד
11	ממתקי יאסר פדאח
12	ממתקי שוה
13	ממתקי שרף
14	בית הכנאפה
15	כנאפה זנס
16	קנדיסוריה חזבון
17	קנדיסוריה ממתקי נצרת - פודיס
18	ממתקי אלרזנה
19	קנדיסוריה המזרח
20	ממתקי נצרת
21	ממתקי אלמבטאר
22	ממתקי אלמחרום
23	ממתקי פוסטאן
24	קנדיסוריה בני אבו על'י
25	ממתקי הירדיות
26	ממתקי אחים ואליד חסן
27	ממתקי אבו לב'ל
28	ממתקי אלסלאם
29	ממתקי נצרת
30	ממתקי נצרת
31	ממתקי נצרת
32	ממתקי נצרת
33	ממתקי עבד אלאר'י
34	מלך הכנאפה פודיס-פתוח רק בסופ'ש
35	קנדיסוריה קפה נסים
36	ממתקי אלח'אל
37	כנאפה קפה
38	ממתקי סאמרה
39	ממתקי קנאש
40	קנדיסוריה שפיק
41	
42	
43	
44	



<https://www.google.com/maps/d/u/0/edit?mid=1AmqVCcUSUNKoK4sGpv-Png9LlfDsJTtr&ll=32.234480165298905%2C35.29506334843745&z=8>

מפת חכ"ם - חומוס - כנאפה - מעיינות



מפת חכ"ם - חומוס, כנאפה, מעיינות
במפה תוכלו למצוא נקודות עניין מהשילוב המושלם - חומוסיות, כנאפה, ומעיינות.
*כל העושה שימוש במפה עושה זאת על אחריותו האישית
עוד
285,029 צפיות
העריכה האחרונה בוצעה בתאריך 14 בספטמבר 2021

הוספת שכבה + שיתוף תצוגה מקדימה

- חומוס
סגנון אחיד
כל הפרטים (137)
- כנאפה
סגנון אחיד
כל הפרטים (61)
- מעיינות
סגנון אחיד
כל הפרטים (75)

מפה בסיסית

<https://outpanel.co.il/hkm-map/>

<https://goo.gl/maps/gM9dA2ept1UvUCQh8>

"גיאולוגיה להמונים"-מיפוי נקודות עניין גיאולוגיות

Rotem Elinson Visual Storyteller

9:22 ב-30 באפריל ב-22

150 נקודות!!

מוזמנים להמשיך להוסיף נקודות. תודה לכולם על ההירתמות.

https://www.google.com/maps/d/u/0/edit?mid=1qxgbk1USSOZxr64K_MfAEanbE4SY8jT_&ll=31.41233833826166%2C35.94681487694106&z=8



פוסט שלישי-30 אפריל
150 נקודות

Rotem Elinson Visual Storyteller

11:42 ב-26 באפריל ב-26

סחטין חברים 72 נקודות. מוזמנים להוסיף.

https://www.google.com/maps/d/u/0/edit?mid=1qxgbk1USSOZxr64K_MfAEanbE4SY8jT_&ll=31.6477626318439%2C35.94048169043788&z=8



פוסט שני-26 אפריל
72 נקודות

Rotem Elinson Visual Storyteller

16:02 ב-25 באפריל ב-25

גיאולוגיה בישראל-מיפוי המונים

למפתי שיכול להיות נכון לייצר מפה של נקודות עניין גיאולוגיות בישראל, כאשר הממפים הם חברי הקבוצה (וגם אחרים רלוונטיים).

למפה אפשר להוסיף נקודות באופן חופשי, עם תיאור הנקודה.

תוסיפו כל מה שנראה לכם קשור, למשל-חתיכים, מחשופים, העתקים ועוד.

כללים:

לא למחוק נקודות קיימות

לא להוסיף נקודות של מיקומי מאובנים.



Google My Maps - גיאולוגיה בישראל

במפה זו ניתן למצוא נקודות הקשורות לגיאולוגיה, כגון מחשופי סלע, חתיכים, העתקים

פוסט ראשון-25 אפריל

https://www.google.com/maps/d/u/0/edit?mid=1qxgbk1USSOZxr64K_MfAEanbE4SY8jT_&ll=31.271246780925182%2C34.97531499999991&z=7

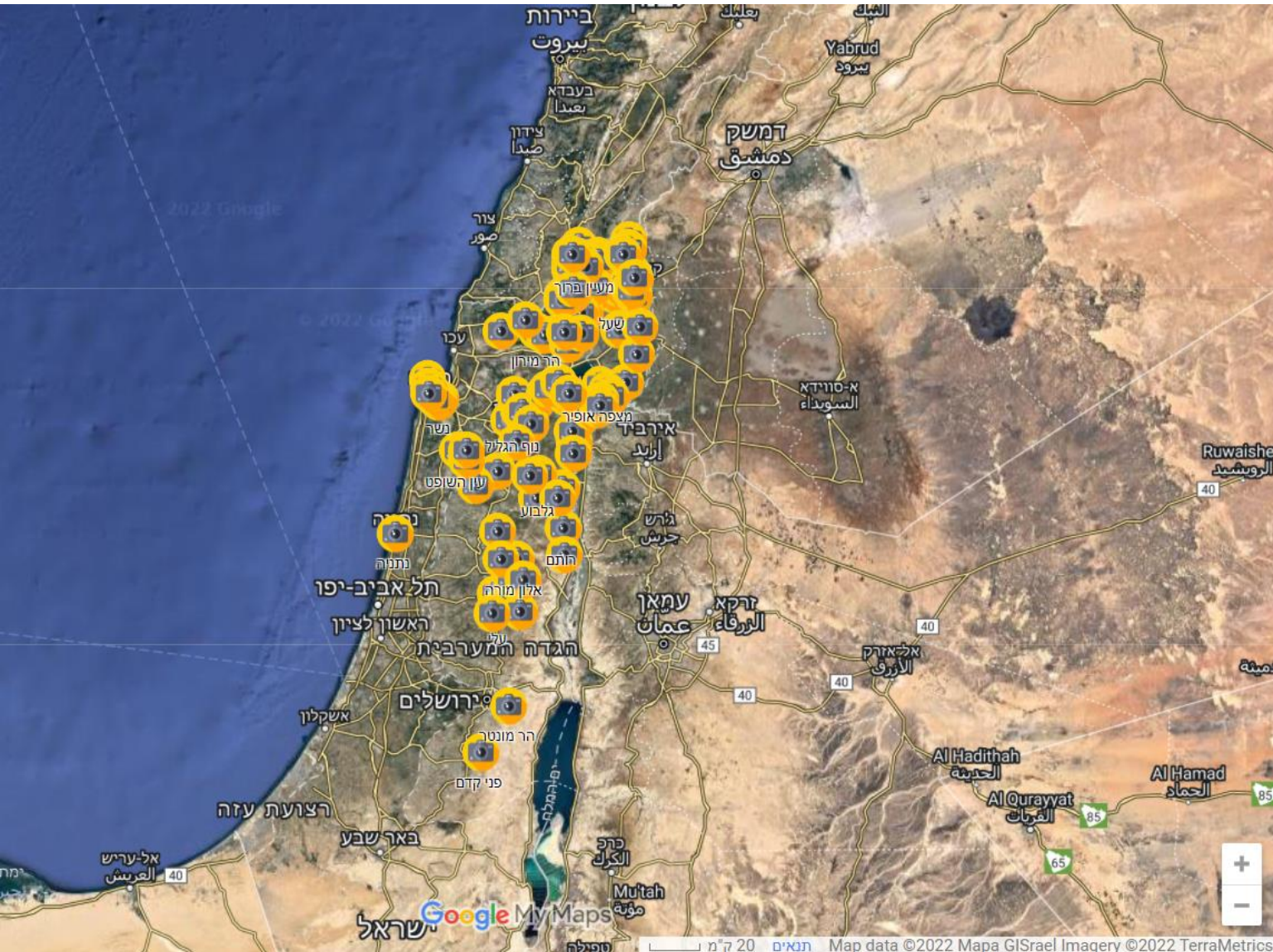
יתרונות ועקרונות

- זיהוי הבעיה-מחסור במקורות מידע רשמיים
- קבוצת פייסבוק ייעודית לנושא הירתמות ומקצועיות
- מיפוי שימושי-מחקר גאולוגי, מדריכי טיולים, קהל המטיילים

ואיך החרמון קשור לכל זה?



מפת צילומי החרמון



"ביום טוב אפשר לראות מכאן ..."

בעקבות ימי ראות נדירה לאחר התכסות החרמון בשלג, הוא נצפה ממקומות רבים ברחבי הארץ. זאת מפה חברתית בה מופיעים מיקומים מהם צולם החרמון, 204,117 צפיות פורסם בתאריך 23 בינואר

עריכה שיתוף

מיקומי צילומים

כל הפריטים

https://www.google.com/maps/d/viewer?mid=1tOVVMhVzjLoVdAV2wrGL49jrEJrCvzPp&fbclid=IwAR2XWc0LLKPie0Bp1aqYPf4e16mI4HGSvbw9hp_1Zx44WiLcncrKDF0hp5_U&ll=32.52096985121396%2C35.33242964999999&z=8

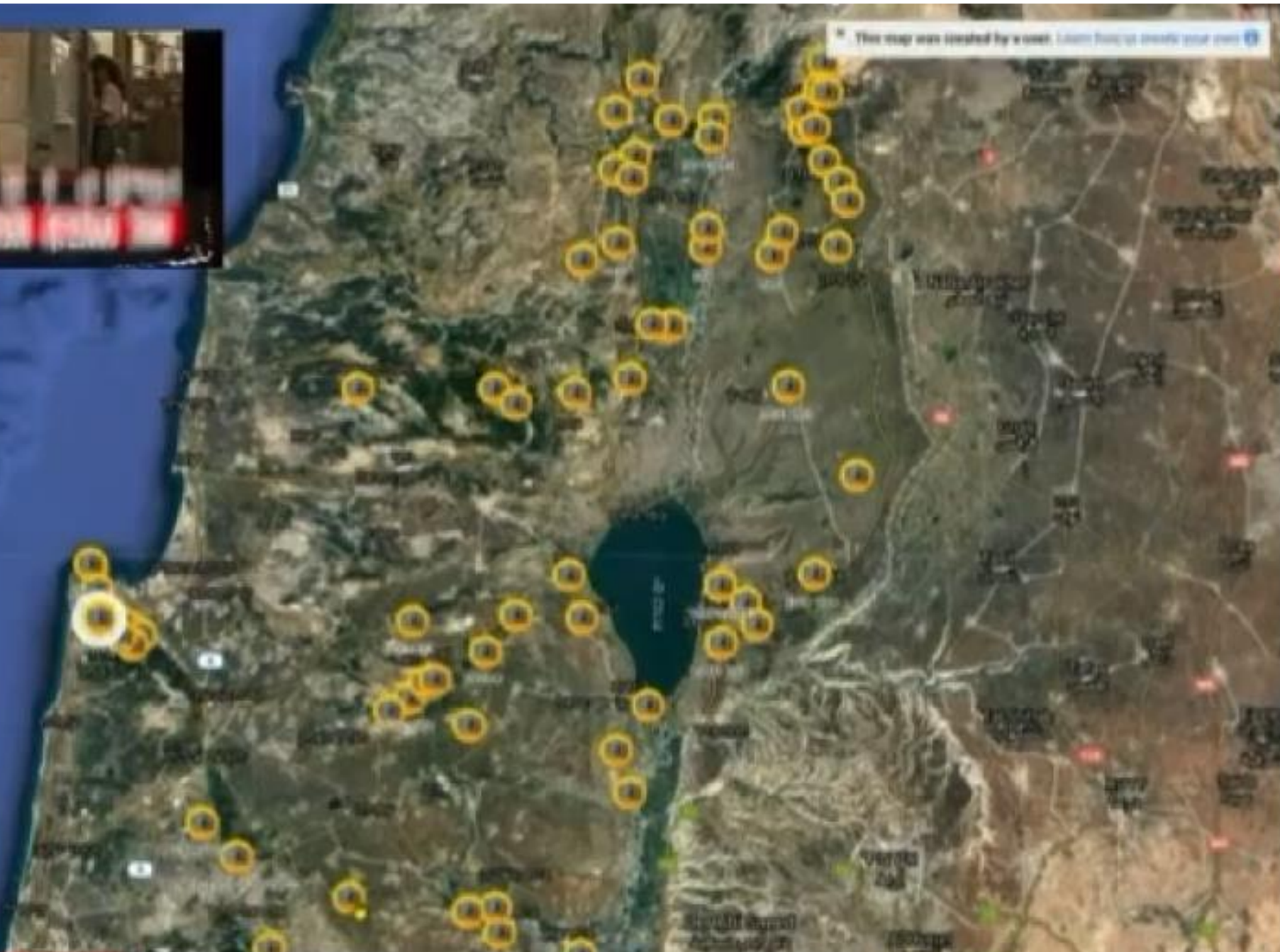
באמצעות המפות שלי ב-Google



<https://outpanel.co.il/snow-vantage-point/>

מרחק מנקודות הצילום לחרמון

מרחק לחרמון (ק"מ)	נקודת הצילום	מרחק לחרמון (ק"מ)	נקודת הצילום	מרחק לחרמון (ק"מ)	נקודת הצילום	מרחק לחרמון (ק"מ)	נקודת הצילום
27	גונן	66	טבריה עילית	96	חיפה-רמות רמז	201	פני קדם
27	כביש 90	63	כפר חרוב	96	אוניברסיטת חיפה	181	הר מונטר
25	קרית שמונה	62	הר ארבל	96	חפציבה	148	עלי
25	משגב עם	62	כפר ורדים	96	דניה-חיפה	143	כפר תפוח
25	להבות הבשן	61	אפיק	95	נשר	142	נתניה
24	שעל	59	בני יהודה	95	חיפה-טיילת לואי	136	איתמר
22	מטולה	58	מצפה אופיר	95	חיפה-טיילת לואי	131	הר עיבל
22	בין בנטל לאביטל	55	אבני איתן	94	חיפה-בת גלים	129	אלון מורה
22	צומת האמיר (וואסט)	51	הר מירון	94	חיפה-בת גלים	121	ג'בל חורי
21	מעין ברוך	51	ציון התנא רבי שמעון בר יוחאי	83	נצרת	113	רותם
18	נחל חרמון	48	כביש 89-ירידות מצפת	81	גשר הישנה	110	חיננית
17	מוזיאון הטבע בית אוסישקין	46	מצפה אורי	81	נוף הגליל	105	גבעה 400-רמות מנשה
17	טורבינות צפון הגולן	45	נחל דליות	80	הר תבור	105	מלכישוע
15	הר חרמונית	42	צפונית למחניים	79	הר יונה	104	עין השופט
14	בוקעאתא	37	נחל זוויתן	78	עין מאהל	102	רם און
11	מסעדה	36	כביש הצפון	77	מנחמיה	102	תל תאומים
11	בריכת רם	36	יסוד המעלה	75	בית רימון	98	גלבוע
9	עין חרמון	35	חולתה	73	אילניה	98	עמק המעינות
7	מג'דל א-שמס	32	יפתח	71	חוף צמח	98	גלבוע
7	גבעת הצעקות	28	צוק מנרה	68	לביא	97	חיפה-מרכז חורב
4	כתף חרמון						



13 שידור חי

מרכז חורב →

מרכז חורב

צילום אסנת יחי

מסרים במפת Google

דרך פיק"א 4 חיפה
www.galil-g.com
4.0 ★★★★★

הצגה במפת Google

הסגרה
האחרון

תודה על ההקשבה!

